

# PLAN LOCAL D'URBANISME

08U19

Rendu exécutoire  
le



## PLAN DES SERVITUDES

Date d'origine :

Avril 2024

**6b**

ARRÊT du Projet - Dossier annexé à la  
délibération municipale du **11 Avril 2023**

APPROBATION - Dossier annexé à la  
délibération municipale du **11 Avril 2024**

### *Urbanistes :*

Mandataire : **ARVAL**

Agence d'Urbanisme ARVAL  
Sarl MATHIEU - THIMONIER - CARRAUD  
3 bis, Place de la République - 60800 CREPY-EN-VALOIS  
Téléphone : 03 44 94 72 16 - Fax : 03 44 94 72 01  
Courriel : Nicolas.Thimonier@arval-archi.fr







Equipe d'étude :

N. Thimonier (Géog-Urb)

Participation financière : **Conseil Départemental de l'Oise**

Conception : DDT 60  
 Date d'impression : 09-09-2019



-  Limites départementales
-  (PT2LH) SUP de protection contre obstacle pour
-  (PT2) SUP de protection contre obstacle
-  (PT1) SUP de protection contre perturbation élec
-  Communes
-  BD Ortho

**Description :**

Servitudes AC1, AC2, AC4, A4, PT1, PT2, AR3, AR6, AS1, EL3, T5, I3

La DDT ne saurait garantir l'exhaustivité et l'exactitude des informations fournies, celles-ci étant, dans la plupart des cas, collectées auprès de personnes tierces (exploitants ...).

Carte publiée par l'application CARTELIE  
 © Ministère de la Transition Écologique et Solidaire - Ministère de la Cohésion des Territoires  
 SG/SPSSI/PSI/PSI1 - CP2I (DOM/ET)

**Les servitudes d'utilité publique PT1, PT2 et PT2LH ont été abrogées par arrêté en date du 1er mars 2021**